

Lieber Hügelladler,  
 schön, dass Du die 1000 Hügel erradeln möchtest. In unserer sanften Hügellandschaft warten spannende Entdeckungen: Schlösser und Burgen möchten erforscht werden. In unseren Museen gibt es nicht nur etwas für die Augen, sondern auch etwas auf die Ohren, zum Beispiel im Musikautomatenmuseum. Hast Du vielleicht auch schon den Duft von frisch gebackenem Holzofenbrot im Bäckereimuseum in der Nase? Die Besenwirtschaften empfangen Dich mit geselliger Stimmung und bieten heimische Spezialitäten, die Dir auf der Zunge zergehen und den Gaumen verwöhnen. Die Natur im Land der 1000 Hügel lädt ein, die Seele baumeln zu lassen und dem beruhigenden Klang der Seen, Weinberge und Wälder zu lauschen.

Diese Radkarte zeigt Dir unsere schönsten Radtouren. Jede Tour hat ein eigenes Tourenlogo, welches sich auch in der Karte wiederfindet. Das Tourenlogo begleitet Dich ebenso auf der gesamten Strecke.

Mehr Informationen und genaue Tourenbeschreibungen zu jeder Tour gibt es unter [www.kraichgau-stromberg.de](http://www.kraichgau-stromberg.de) oder unter dem jeweiligen QR-Code. Wir beraten Dich aber auch gerne persönlich unter 07252-96 33 0.

Wir wünschen viel Vergnügen beim Hügelladeln mit allen Sinnen!

Dein Team vom Land der 1000 Hügel

Hier geht's zu unseren Weinstuben und Besenwirtschaften

Informationen zu weiteren Radtouren, Fernradwegen, Tipps und Angeboten im Land der 1000 Hügel sind hier zu finden

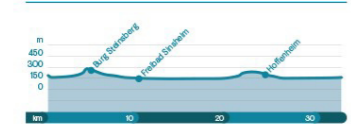
Unsere Partner:

### Sport & Technik-Tour

**STRECKE** 92,2 km  
**HÖHENMETER** 230 hm  
**DAUER** 223 h  
**SCHWIERIGKEIT** leicht

**SINSHHEIM**  
**START/ZIEL** Technik Museum Strahlem  
**GEO KOORDINATEN** 49.24180, 8.89955  
**HIGHLIGHTS** Technik Museum Strahlem

Nimm Dir Zeit für die begehrte Concorde der Air France! Die rustische Tipovely und für die PS-starken Formel-1-Boliden. Das Technik Museum Strahlem ist ein moderner Abenteuerspielplatz für Technik-Fans und die ganze Familie. Im Norden kommt Du ins „Fußballdorf Hoffenheim“ und vorbei am Trainingscenter der TSG 1899 in Zuzenhausen. Im Süden lockt die Burg Steinberg mit schonen Weinbergen an den Hängen.



### Burgen-Tour

**STRECKE** 62,1 km  
**HÖHENMETER** 635 hm  
**DAUER** 400 h  
**SCHWIERIGKEIT** schwer

**ANGELBACHTAL**  
**START/ZIEL** Sonnenberghalle  
**GEO KOORDINATEN** 49.23076, 8.779643  
**HIGHLIGHTS** Wasserschloss Eichterheim, Schloss Michelfeld

„Castel del Monte“ nennen Kanonier die Festung auf dem Basaltfelsen (333 m) bei Weiler – wegen des schreckigen Bergfrüds (Oktober). Die Aussicht bietet den Aufstieg zum „Komplex des Kraichgau“. Die Stauffer-Burg Steinberg ist zwar die mächtigste, aber nicht die einzige. Die Tour führt Dich zu Schätzen aus Mittelalter und Moderne – zu Wasserschlossern, einem „Hochzeits-Schloss“ und Burgruinen.

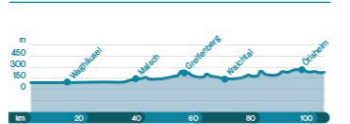


### Weiterbe-Tour

**STRECKE** 105,0 km  
**HÖHENMETER** 691 hm  
**DAUER** 756 h  
**SCHWIERIGKEIT** schwer

**SPEYER**  
**START** Dorfplatz Speyer **ZIEL** Bahnhof Mülbacher  
**GEO KOORDINATEN** 49.37096, 8.441046  
**HIGHLIGHTS** UNESCO-Weltkulturerbe Kloster Maulbronn

Mehr Kultur geht kaum: Vom Kaiserdorf in Speyer (Pfalz) bis zu den Zisterziensern aus Maulbronn (Württemberg) geht die Reise. Über den Rhein, durch die Ebene zum Wies- und Wäldertour Maloch, vorbei an Wasserschlossern, durch Museums-Städtchen – über eine Zisterzienser-Zeithochburg (Tipp: Vorkuch in der Schafschauer Oberderdingen) kurz vor dem Top-Ziel, dem Kloster Maulbronn. Eine Tour durch die Jahrtausende!

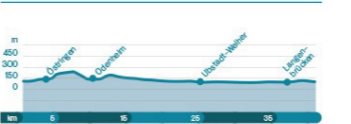


### Wohlfühl-Tour

**STRECKE** 38,8 km  
**HÖHENMETER** 213 hm  
**DAUER** 243 h  
**SCHWIERIGKEIT** leicht

**BAD SCHÖNBORN - MINGOLSHHEIM**  
**START** Dorfplatz Speyer **ZIEL** Bahnhof Mülbacher  
**GEO KOORDINATEN** 49.21976, 8.695406  
**HIGHLIGHTS** Thermenpark Bad Schönborn, Freizeitzentrum Hartsee

Diese Radtour führt mit Blick auf Weinberge durch Naturschutzgebiete und Auslandschaften. Entlang von Spargelfeldern und Bagger-/Badebächen radelt Du durch den „Horchweg“ der sich von Karlsruhe bis nach Schwetzingen über die Weinberge erstreckt. Das Half-Bad des Fürstbischofs von Schönborn ist Wellness par excellence: Thermenpark und Tote-Meer-Salzgrötte, Massage-Tempel und Walking-Parc...



### Riesling-Tour

**STRECKE** 44,7 km  
**HÖHENMETER** 261 hm  
**DAUER** 310 h  
**SCHWIERIGKEIT** mittel

**UBSTADT-WEIHER - STETTFELD**  
**START/ZIEL** Haus des Gastes  
**GEO KOORDINATEN** 49.17928, 8.644408  
**HIGHLIGHTS** Römermuseum Stettfeld, Thermenpark Bad Schönborn, Wasserschloss Eichterheim

Du startest an der „Nibelungen-Quelle“. In Odenheim soll der fästare Hagen den blönden Siegfried erschlagen haben. Aber nicht nur dunkle Sagengestalten, sondern auch märchenhafte Wasserschlosser sieht Du hier und Röhrling. In dessen der „König der Weind“ wächst – der Riesling. In manchen Kellern wird er in den kleinen, edlen Eichenfässern (Barrique) ausgebaut. Tipp: Eine Weinprobe lohnt immer...

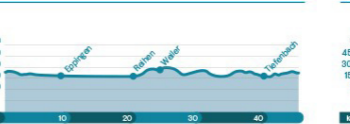


### Aktiv-Tour

**STRECKE** 44,9 km  
**HÖHENMETER** 430 m  
**DAUER** 325 h  
**SCHWIERIGKEIT** mittel

**EPPINGEN - ELSENZ**  
**START/ZIEL** Eppinger Straße  
**GEO KOORDINATEN** 49.17406, 8.637727  
**HIGHLIGHTS** Fachwerkstadt Eppingen

1000 Hügel zählt das Land – auf dieser Aktiv-Tour erlebst Du einige davon. Schöne Landschaften liegen vor Dir – Burg und Tal. Die Namen klingen an ein Eichenberg, Kapellenberg, Strahlem. Aber immer wieder Weinberge und Wäge am Wasser (Tiefenbach). Die Fachwerk-Igls in Eppingen achte mehr als nur Start und Ziel sein: Der einmalige Fachwerkpfad führt mitten in die sehenswerte Altstadt.

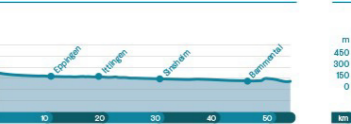


### Elsenzal-Tour

**STRECKE** 62,2 km  
**HÖHENMETER** 48 hm  
**DAUER** 331 h  
**SCHWIERIGKEIT** leicht

**EPPINGEN - ELSENZ**  
**START/ZIEL** Rathaus Elsenz **ZIEL** Neckargemünd  
**GEO KOORDINATEN** 49.04776, 8.830838  
**HIGHLIGHTS** Fachwerkstadt Eppingen

Das Flöschchen Elsenz ist Dein ständiger Weggefährtin, wenn Du magst auch die Historie. Der „Museums-Redweg“ ist Teilstück der Tour bis zum Neckar. Vale kulturelle Highlights liegen entlang der Strecke: Fachwerkpfad, Bauernkultur, Friedrich der Große im Lorchentisch, große Freizeitanlagen und der „Mensch von Mauer“ aus der Altsteinzeit (1/2 Million Jahre alt) an der Neckarschlänge. Eine schöne Zeitreise am Fluss!

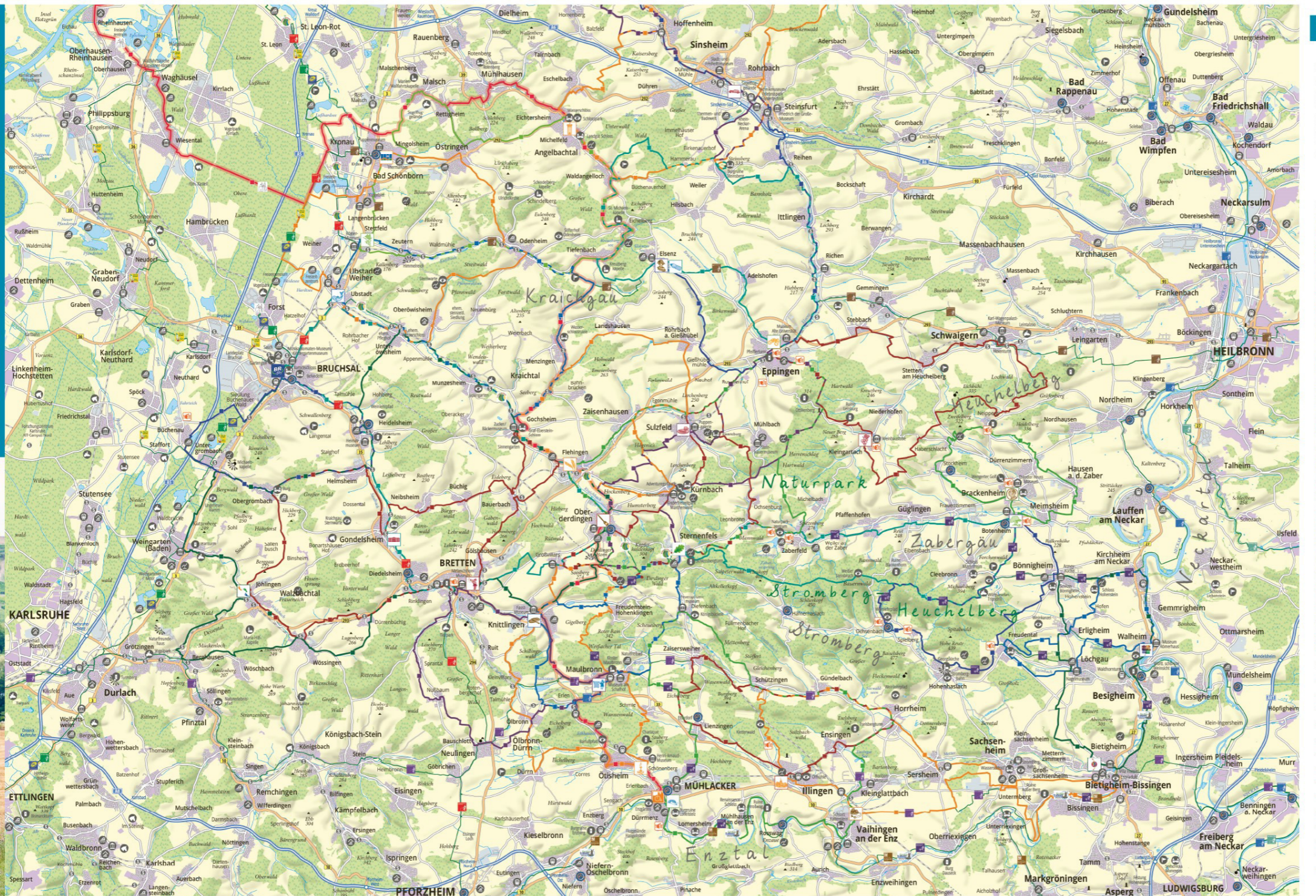


### 3-Bäche-Tour

**STRECKE** 375 km  
**HÖHENMETER** 123 hm  
**DAUER** 900 h  
**SCHWIERIGKEIT** leicht

**UBSTADT-WEIHER**  
**START/ZIEL** Gradentische Ubstadt  
**GEO KOORDINATEN** 49.18460, 8.828840  
**HIGHLIGHTS** Wasserschlossene Mellingen, Japanischer Garten Mönshaus, Römermuseum Stettfeld

Diese Radtour führt mit Blick auf Weinberge durch Naturschutzgebiete und Auslandschaften entlang von Bächen, welche sich durch die Randzone des Oberrheingebiets und durch den Kraichgau schlängeln. Tipp: Das Schloss der Eberzbauer hoch über dem Kraichbach – oder für Schleichermäusen das Museum der deutschen Zuckerbäckerei Sehenswert. Das „Haus des Scharfrichters“ und in Stettfeld warten die alten Römer...



### Kartenlegende

- PIKTOGRAMM**
- Bahnhof
  - Burg, Turm
  - Freibad, Badesee
  - Golfplatz
  - Hallenbad
  - Hügelsa
  - Kirche, Kloster, Kapelle
  - Museum
  - Schloss
  - Sehenswertes
  - Tier-/Vogelpark
  - Minigolf/Adventuregolf
  - RadServiceStationen
  - Bett+Bike Betriebe

### UNSERE RADTOUREN

- 3-Bäche-Tour
- 3-Land-Tour
- Ahren-Tour
- Aktiv-Tour
- Besen-Tour
- Bruchsaler Ring Route
- Burgen-Tour
- Elsenzal-Tour
- Enz-Metter-Tour
- Fachwerkdorf-Tour
- Heuss-Tour
- Kraichgau-Blick-Tour
- Kultur-Tour
- Lenzinger-Tour
- Mettental-Tour
- Naturpark-Tour
- ÖkoRegio-Tour
- Panorama-Tour
- Riesling-Tour
- Schlösser-Tour
- Seen-Tour
- Sport & Technik-Tour
- Stromberg-Tour
- Vesper-Tour
- Waldenser-Tour
- Wein & Obst-Tour
- Weiterbe-Tour
- Wohlfühl-Tour

### FERNRADWEGE DURCH UNSERE REGION

- Alb-Neckar-Radweg
- Enztal Radweg
- Deutsche Fachwerkstraße
- Heidelberg Schwarzwald-Bodensee-Radweg
- Kraichradweg
- Kraichgau-Hohenlohe-Radweg
- Neckartal Radweg
- PanEuropa-Radweg
- Rheinthal-Radweg
- Schönbornroute
- Stromberg-Murralt-Radweg
- Tour de Spargel
- Württembergischer Weinradweg Variante Stromberg
- Württembergischer Weinradweg Variante Kraichthal

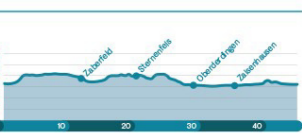
### Kraichgau-Blick-Tour



**STRECKE** 44,6 km  
**HÖHENMETER** 43 hm  
**DAUER** 327 h  
**SCHWIERIGKEIT** leicht

**EPPINGEN**  
**START/ZIEL** Bahnhofstraße  
**GEO KOORDINATEN** 49.18460, 8.917751  
**HIGHLIGHTS** Burg Renzelsburg, Antheif Oberderdingen, Dardinger Horn

Nimm Fernglas und Fotoapparat mit, denn das ist eine Aussichts-Route. Bereits von der mächtigen Ravensburg über Sulzfeld schaut man weit in die Region. Und auf dem Dardinger Horn liegt das Land der 1000 Hügel zu Deinen Füßen. Ausblicke sind oft auch Einblicke: Im schwäbischen „Sieben-Stärne-Dorf“ Sternenfels und im badischen Flöhingen am Schloss derer von Sickingen.



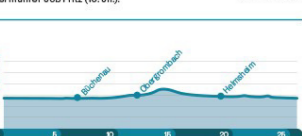
### Bruchsaler Ringroute



**STRECKE** 25,9 km  
**HÖHENMETER** 128 hm  
**DAUER** 902 h  
**SCHWIERIGKEIT** mittel

**BRUCHSAL**  
**START/ZIEL** Martin-Luther-Straße  
**GEO KOORDINATEN** 49.124683, 8.593728  
**HIGHLIGHTS** Barockschloss Bruchsal, Deutsches Musikautomaten Museum

Mitten in Bruchsal startet und endet die Tour. Das Barockschloss mit dem Deutschen Musikautomaten Museum und dem Städtischen Museum ist die kulturelle „Kür“. Bruchsal befindet sich an der badischen Spargelstraße – von Ende April bis zum Johannistag, dem 24. Juni kommt das „weisse Gold“, dessen Herz im Ortsteil Büchsenau schlägt, feldmäßig auf den Tisch. Tipp: In Untergrombach trifft Du auf den ersten deutschen Bauernführer Joß Fritz (16. Jh.).




28 Radtouren  
 14 Fernradwege

# Per Rad!

Land der 1000 Hügel

Kraichgau-Stromberg

### Ähren-Tour




**STRECKE** 92,2 km  
**HÖHENMETER** 270 km  
**DAUER** 2:25 h  
**SCHWIERIGKEIT** leicht

**BRACKENHEIM**  
START/ZIEL: Bahnhof Fiehlngen  
GEO KOORDINATEN 49.058058, 8.784508

**HIGHLIGHTS** Graf-Eberstein-Schloss, Wasserschloss Fiehlngen, Abenteuerpfad Kirnbach

Der Titel verspricht fruchtbares Land. Und so ist es auch. Du fährst durch Felder, entlang der Wasserläufe des Krach- und Eschbachs, vorbei an Reih- und Köhlbach. Und wo Wasser fließt stehen Mühlen, auch heute noch. Hammermühle, Eggenmühle – sogar ein ganzer „Mühl-Werk“. Tipp: Bei Du Rotwan-Fair! Dank komm doch zu einem der vielen Weinfeiern – vielleicht zur Schwarzriesling-Karwe im Bilderbuchdorf Kirnbach.



### Heuss-Tour



**STRECKE** 22,3 km  
**HÖHENMETER** 132 km  
**DAUER** 1:45 h  
**SCHWIERIGKEIT** leicht

**BRACKENHEIM**  
START/ZIEL: Theodor-Heuss-Str. 6  
GEO KOORDINATEN 49.076330, 8.06943

**HIGHLIGHTS** Theodor Heuss Museum Brackenheim

Der erste Präsident der Bundesrepublik war auch ein Weinkann: Theodor Heuss, geboren in der Rotwan-Metropole Brackenheim. „Wer bei uns nicht trinkt, ist zu faul zum Schlucken“, soll er mal gesagt haben. Repräsentant und Rebenkunds müssen kein Gegensatz sein. Das Museum seiner Geburtsstadt erzählt mehr, auf der Tour siehst Du eine römische Jupiter-Säule und erfährst vieles über Deutschlands größte Rotwangemeinde.



### Besen-Tour



**STRECKE** 95,6 km  
**HÖHENMETER** 471 km  
**DAUER** 2:54 h  
**SCHWIERIGKEIT** mittel

**BRACKENHEIM**  
START/ZIEL: Fehinger Straße  
GEO KOORDINATEN 49.063100, 8.00294

**HIGHLIGHTS** Burg Ravensburg Deringer Horn, Anst. Hof Oberderdingen, Abenteuerpfad Kirnbach

Der „Besen“ ist hierzulande legendär. Auf hochdeutsch: Wann der Winzer oder Weingärtner einen Besen (Strauß) vor das Haus hängt, dann gibt es einen heimliche Hausmannskost zum Abendessen. Du hast riesengroße Auswahl. Zwischen kleinen und großen Besenweinschaffern und Weinstuben, bedachtem und wirt embergischem Tröller und Trainer, Weiß- und Spätburgunder... Beneidenswert! Hol Dir vorher den Besenkalender mit Öffnungszeiten.



### Panorama-Tour




**STRECKE** 53 km  
**HÖHENMETER** 444 km  
**DAUER** 3:45 h  
**SCHWIERIGKEIT** mittel

**BRETEN**  
START/ZIEL: Marktplatz Bretten  
GEO KOORDINATEN 49.037005, 8.706918

**HIGHLIGHTS** Marktplatz Bretten, Graf-Eberstein-Schloss, Schloss Gondelsheim

Die Rundroute gibt auf Hangwegen den Blick frei auf Orte und blühende Wiesen – im Talgrund auf das grüne Panorama der Hügelländer. Ein echtes Land-und-Luft-Erlebnis! Denn Du fährst auch mitten durch Dörfer und Städtchen. Wenn Du möchtest, kannst Du auf dem Bretten Markt die Sateltatlaschen mit entzerrten Erzeugnissen füllen. Regional genießen lässt es sich auch in den zahlreichen Gaststätten; Höre Du die Lockrufe aus den heimischen Küchen?



### Wein & Obst-Tour




**STRECKE** 26,2 km  
**HÖHENMETER** 165 km  
**DAUER** 1:53 h  
**SCHWIERIGKEIT** leicht

**WALHEIM**  
START/ZIEL: Beigheimer Straße  
GEO KOORDINATEN 49.008850, 8.05080

**HIGHLIGHTS** Römermuseum Walheim, Fachwerkstadt Beigheim, Schönte Weinsicht

Öffne alle Sinne für Land und Leute. Blühende Streuobstwiesen und fruchtbar Felder begleiten Dich auf dieser entspannenden Tour. Start und Ziel ist Walheim am Neckar, wo schon die alten Römer sichtbar Spuren hinterlassen haben (Tipp: Museum). Mit dem Schiff kannst Du hier auf einem der romantischsten Flüsse Deutschlands fahren. Willkommen im gastlichen Obst- und Weinland!



### Fachwerkdorf-Tour



**STRECKE** 29,8 km  
**HÖHENMETER** 143 km  
**DAUER** 2:09 h  
**SCHWIERIGKEIT** leicht

**ILLINGEN**  
START/ZIEL: Bahnhof Illingen  
GEO KOORDINATEN 48.956386, 8.919401

**HIGHLIGHTS** Ölmühle Illingen

Die vielen charmanten Dörfer an der Deutschen Fachwerkstraße locken Dich nicht nur „zurückfahren“. Genieße die historischen Orte und kulinarischen Gaumenfreuden. Von locker-Bäcker bis zum Gourmiletessen – Vorab an Schlössern und Burgen, an Wäldern, an Wein- und stollen Weinhängen, Industriemuseen und architektonischen Perlen, zeigt sich das Ländle von seiner reizvollsten und abwechslungsreichsten Seite.



### Neckartal Radweg



**STRECKE** 367,3 km  
**HÖHENMETER** 890 km  
**DAUER** 27:38 h  
**SCHWIERIGKEIT** -

**VILLENEN-SCHWENNINGEN**  
START: Villigen-Schwenningen ZIEL: Mannheim  
GEO KOORDINATEN 48.057702, 8.482796

**HIGHLIGHTS** Reidenzschloss Ludwigsburg, Schloss Heidelberg, Brockschlösser Mannheim, Staffeln Weinbau

Immer am Fluss entlang führt der Neckartal-Radweg. Vom Neckarsprung bei Villigen-Schwenningen, einmal quer durch Baden-Württemberg und die Metropolregion Rhein-Neckar bis in die Quadratestadt Mannheim. Vorab an Schlössern und Burgen, an Wäldern, an Wein- und stollen Weinhängen, Industriemuseen und architektonischen Perlen, zeigt sich das Ländle von seiner reizvollsten und abwechslungsreichsten Seite.



### Württembergischer Weinaradweg Variante Stromberg

**STRECKE** 156,6 km  
**HÖHENMETER** 301 km  
**DAUER** 8:00 h  
**SCHWIERIGKEIT** -

**KARLSRUHE**  
START: Karlsruhe ZIEL: Galdorf am Kocher  
GEO KOORDINATEN 48.995500, 8.401902

Diese Nebenroute des Württembergischer Weinaradweges führt Dich durch das Zabergäu, Deutschlands größte Rotweinschicht. Hier geniehen an den sonnigen Südhängen im Naturpark Stromberg-Heuchelberg die bekannten Lemberger Weine. Über das Enztal und den Stromberg erreicht man bei Kirchheim wieder die Hauptroute.




### Stromberg-Murrta-Radweg

**STRECKE** 95,6 km  
**HÖHENMETER** 301 km  
**DAUER** 8:00 h  
**SCHWIERIGKEIT** -

**KARLSRUHE**  
START: Karlsruhe ZIEL: Galdorf am Kocher  
GEO KOORDINATEN 48.995500, 8.401902

Der Stromberg-Murrta-Radweg verbindet Baden mit Württemberg und verläuft von der Oberbairischen Tiefebene durch das Pfälzertal und hinauf auf den Stromberg. Ab Vaihingen führt der Weg wieder talwärts durch das Enztal ins Neckartal und weiter entlang der Murr bis nach Galdorf.



### Vesper-Tour



**STRECKE** 44 km  
**HÖHENMETER** 690 km  
**DAUER** 3:42 h  
**SCHWIERIGKEIT** schwer

**SULZFELD**  
START/ZIEL: Hauptstraße  
GEO KOORDINATEN 49.03285, 8.58988

**HIGHLIGHTS** Burg Ravensburg, Fachwerkstadt Eppingen, Deringer Horn, Abenteuerpfad Kirnbach

Diese Themen-Tour macht ein kulinarisches Versprechen. Das kann alle einhalten, drinnen in uralten Hütten und draußen in der Natur. Eppingen hat „Kartoffelkure“. In der Raumühle (armelnd) bist Du plötzlich mitten im Mittelalter. In Sulzfeld gibt es ausgefallene Leckerbissen an vielen Orten. Das Wanderheim in Zalsenhausen wird an Sonn- und Feiertagen bewirtschaftet – und auf dem Deringer Horn ist immer mal ein Fest.



### Stromberg-Tour



**STRECKE** 29,9 km  
**HÖHENMETER** 350 km  
**DAUER** 2:30 h  
**SCHWIERIGKEIT** mittel

**BRACKENHEIM - BOTTENHEIM**  
START/ZIEL: Bönningheimer Straße  
GEO KOORDINATEN 49.064673, 8.068524

**HIGHLIGHTS** Schnapsmuseum Bönningheim, Erlebnispark Tripdrill, Kirnbach

„Das beste Holz gibt's im Rebland“, meinen Weinkanner. Hier hat Du alles zusammen: Der Stromberg ist ein „Wein-Wald“ – jeder fünfte Baum eine Eiche. Daraus wird oft ein kleines, feines Barrique-Fass. Holz dominiert die Tour: sogar in Deutschlands erstem Erlebnispark Tripdrill. Im Museums-Städtchen Bönningheim kannst Du der Kulturgeschichte des Alkohols nachspüren. Eine Top-Tour für Weinhans und Familien...



### Naturpark-Tour



**STRECKE** 40,2 km  
**HÖHENMETER** 350 km  
**DAUER** 3:15 h  
**SCHWIERIGKEIT** mittel

**STERNENFELS**  
START/ZIEL: Ortzentrum Sternenfels  
GEO KOORDINATEN 48.050447, 8.05081

**HIGHLIGHTS** Erlebnispark Tripdrill, Schlossberg Sternenfels, Naturparkzentrum Stromberg-Heuchelberg

Am schönen Stausee Ehmats Klinge hat der Naturpark Stromberg-Heuchelberg sein „Schaufenster“ eingerichtet. Das Naturparkzentrum informiert über die vielen kleinen Wunder die draußen warten. Das Leinwandtaut nicht umsonst: Wein, Wald, Wein-Tropfen. Auf der Rückfahrt über den Stromberg-Rücken kannst Du die Infos über den Naturpark als zu ein erleben: Streuobstwiesen und Bauernland, Felsen-Salz und Keuperstein...



### Seen-Tour



**STRECKE** 93,3 km  
**HÖHENMETER** 299 km  
**DAUER** 2:21 h  
**SCHWIERIGKEIT** mittel

**KNITTLINGEN**  
START/ZIEL: Marktstraße  
GEO KOORDINATEN 49.024539, 8.780918

**HIGHLIGHTS** Faust-Museum Knittlingen, Aalkistensee, UNESCO Weltkulturerbe Kloster Maulbronn

Wasser und Wald sind ebenso charakteristisch für das Land der 1000 Hügel wie Wein und Weinbau. Welch unterschiedliches Profil Gewässer haben, das sieht Du am Aalkistensee und am Tiefen See, dem Maulbronnsee im Mittelalter angelegt haben. Baute am Krachsee oder beim Bernhardswäher. „Fische und Faust“ (Dr. Faust in Knittlingen) wäre auch eine Kurformel für diese blau-grüne Tour.



### Waldenser-Tour




**STRECKE** 38,2 km  
**HÖHENMETER** 430 km  
**DAUER** 3:13 h  
**SCHWIERIGKEIT** mittel

**ÖTSHIM - SCHÖNENBERG**  
START/ZIEL: Herrt Amald Kirche  
GEO KOORDINATEN 48.942568, 8.929147

**HIGHLIGHTS** Waldensmuseum Ötshim, UNESCO Weltkulturerbe Kloster Maulbronn, Faust-Museum Knittlingen

Wer sind die Waldenser? 300 Jahre führt die Zeit zurück zu Nachkommen protestantischen Glaubensflüchtlinge aus Savoyen. Dorfnamen dokumentieren es: Großvillers, Kleinvillers... In Schönberg zeigt das Museum, wie Monksieur Selgnret hier Württembergers erste Kartoffel pflanzte. Es geht über Berg und Tal, von Wald und Wein begleitet. Tipp: Gömme Deinen Beinen auf dem Barfußpfad in Ötshim ein Wellness für die Füße.



### Mettertal-Tour



**STRECKE** 51,6 km  
**HÖHENMETER** 242 km  
**DAUER** 3:38 h  
**SCHWIERIGKEIT** mittel

**VAIHINGEN AN DER ENZ**  
START/ZIEL: Bahnhof Vaihingen an der Enz  
GEO KOORDINATEN 48.947208, 8.976732

**HIGHLIGHTS** Kletterwald Illingen, Fachwerkstadt Beigheim, Wasserschloss Sachsenheim

Los geht's in der internationalen Stadt der Rebe und des Weins in Vaihingen. Nahe dem alten Fißerfluss Enz geht es zur Mettermündung in die Stadt mit „J-Kuh“ nach Beigheim-Beisangen.



### Enztal Radweg



**STRECKE** 102,3 km  
**HÖHENMETER** 415 km  
**DAUER** 9:21 h  
**SCHWIERIGKEIT** mittel

**ENZKLOSTERLE**  
START: Enzklosterle ZIEL: Walheim  
GEO KOORDINATEN 48.960224, 8.462794

**HIGHLIGHTS** Enzschleife bei Roßwag, Staffeln entlang der Enz, Fachwerkstadt Vaihingen, Beigheim und Beigheim

Dieser idyllische Radweg führt auf gut 600 Kilometern vom nördlichen Schwarzwald in die liebliche Weinregion des mittleren Neckar. Entlang des Ängsten linken Nebenflusses des Neckars – der Enz – bietet die beschauliche Radtour dabei vielfältige Landschaften. Vom tiefen Schwarzwald über die Gölzstadt Pförtzheim, durch vorfruchtbares Fachwerkdörfer und Weinberge an den Staffeln der unteren Enz.



### Rheinthal-Radweg

**STRECKE** 535,1 km  
**HÖHENMETER** 1051 km  
**DAUER** 92:24 h  
**SCHWIERIGKEIT** -

**KONSTANZ**  
START: Konstanz ZIEL: Heppenheim  
GEO KOORDINATEN 47.668708, 9.179968

Der Rheinthal-Weg ist ein langer Fernradweg zwischen Konstanz am Bodensee in Baden-Württemberg und Heppenheim in Hessen. Ohne nennenswerte Stagen führt dieser Radweg durch das Süddeutsche Rheinthal, auch durch Bruchsal in unserer Region.



### Schönböroute

**STRECKE** 69 km  
**HÖHENMETER** 185 km  
**DAUER** 2:00 h  
**SCHWIERIGKEIT** -

**BRUCHSAL**  
START: Bruchsal Brockschlösser ZIEL: Spayer Dom  
GEO KOORDINATEN 49.129499, 8.600003

Die Tour führt Dich auf den Spuren der Fürstbischöfe von Brockschlössern in Bruchsal über die Eremtage und des Wallfahrtskloster in Waghausel bis zum UNESCO-Welterbe – dem Dom in Spayer.



### Lemberger-Tour



**STRECKE** 43,8 km  
**HÖHENMETER** 393 km  
**DAUER** 3:16 h  
**SCHWIERIGKEIT** mittel

**EPPINGEN - KLEINGARTACH**  
START/ZIEL: Ziegelstraße  
GEO KOORDINATEN 49.099572, 8.72914

**HIGHLIGHTS** Fachwerkstadt Eppingen, Heuchelberger Warte

Das Zabergäu ist die größte Rotwein-Region Deutschlands. Und der gehaltvolle Lemberger ist hier der Star unter den Rebsorten. Diese Tour führt durch Wald, über Hügel und durch Weinberge soweit das Auge reicht. Entlang der malerischen Böhlinger finden sich in Eppingen, Kleingartach, Heberschicht und Neiberg viele Möglichkeiten, sich den berühmten Lemberger bei regionaltypischer Hausmannskost schmecken zu lassen.



### Schlösser-Tour



**STRECKE** 64,4 km  
**HÖHENMETER** 187 km  
**DAUER** 3:30 h  
**SCHWIERIGKEIT** mittel

**CONDELSHEIM**  
START/ZIEL: Schlosswiesen  
GEO KOORDINATEN 49.059051, 8.680565

**HIGHLIGHTS** Brockschlösser Bruchsal, Schloss Gondelsheim, Marktplatz Bretten

Das Land könnte auch „Schlösserland“ heißen – so viele historische Gebäude stehen am Weg. Das Brockschlösser Bruchsal gehört zu den Glanzlichtern (Tipp: Deutsches Musikautomaten Museum). In Gochsheim siehst Du das Schloßchen Tröcherstein in Gochsheim das Schloss mit Nymphenbrunnen und Schlosspark. Das Schloss in Fiehlngen erinnert an das Geschlecht derer von Sickingen.



### ÖkoRegio-Tour



**STRECKE** 68,7 km  
**HÖHENMETER** 657 km  
**DAUER** 6:45 h  
**SCHWIERIGKEIT** schwer


**WALZBACHTAL - JÖHLINGEN**  
START/ZIEL: Bahnhof Jöhlingen West  
GEO KOORDINATEN 48.030582, 8.570592

**HIGHLIGHTS** Marktplatz Bretten, Faust-Museum Knittlingen, Anst. Hof Oberderdingen

Der Kraichgau ist eine uralte Kulturlandschaft: das Klima südlich, die Felder fruchtbar. Deshalb siedeln hier Menschen seit der Steinzeit. Das Land der 1000 Hügel zeigt bei dieser Tour alles, was es zu bieten hat: Streuobstwiesen, Holzwegen, Trockenmauern, Schlösser und vieles mehr. Übrigens, alle Etappen sind auch problemlos mit der Stadtbahn zu bereisen.



### Kultur-Tour

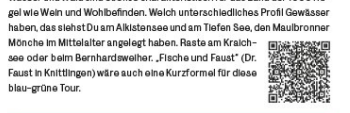


**STRECKE** 33,4 km  
**HÖHENMETER** 200 km  
**DAUER** 2:28 h  
**SCHWIERIGKEIT** mittel

**MAULBRONN**  
START/ZIEL: Kloster Maulbronn  
GEO KOORDINATEN 49.000578, 8.80996

**HIGHLIGHTS** UNESCO Weltkulturerbe Kloster Maulbronn, Marktplatz Bretten, Faust-Museum Knittlingen

In Bretten ist Melanchthon, der „Lehrer Germanien“ als Philipp Schwarzert geboren; das neugotische Melanchthon-Haus erinnert an den Reformator, Humanisten und Luther-Gefährten. Im UNESCO-Welterbe-Kloster Maulbronn siehst Du itansend vor der romantisch-geheimes Abtei der Zisterziensermönche. Und in der Faust-Stadt Knittlingen kennst Du dem Magier und Alchimisten aus dem Mittelalter, „Guten Tag“ sagen.



### Enz-Metter-Tour



**STRECKE** 60,4 km  
**HÖHENMETER** 232 km  
**DAUER** 3:37 h  
**SCHWIERIGKEIT** mittel


**MÜHLACKER**  
START/ZIEL: Kellerplatz  
GEO KOORDINATEN 48.946158, 8.848830

**HIGHLIGHTS** Enzschleife, Fachwerkstadt Vaihingen

Auf dieser Flussstrecke begleitet Dich Fißer-Romantik. Und Du kannst auf Zeitreise gehen. Auf dem Berg grübt die Burgurne Löffelstet. Im 12. Jahrhundert ist Ulrich von Dürrenz Reichskanzler bei Kaiser Rotbart – und Lohrshaim hat ein Kloster, bevor es nach Maulbronn verlegt wird. Wein-Tipp: Auf Schloss Kaltenstein belohnt man jährlich die besten Lemberger mit dem „Vaihinger Löwe“.



### 3B-Land-Tour

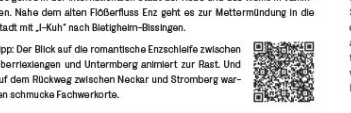


**STRECKE** 29,4 km  
**HÖHENMETER** 121 km  
**DAUER** 2:06 h  
**SCHWIERIGKEIT** leicht


**BETHEIM**  
START/ZIEL: Am Unten Tor  
GEO KOORDINATEN 48.959775, 9.129282

**HIGHLIGHTS** Fachwerkstadt Beigheim, Fachwerkstadt Beigheim

Wälb Du, was ein „J-Kuh“ ist? Nein – dann frag nach vor der Intelligenzkontrolle in der Altstadt von Beigheim. Mehr Denkmäler und Sehenswürdigkeiten gibt es entlang von Enz und Neckar: Kunstsammlungen, Fißerpfad – und das Schloss des Barock-Ordnens Friedrich Stadler, der Sophie von La Roche zum ersten Frauen-Roman anregte. Überall lockt hier Fachwerk und Beigheim entführt Dich ins Mittelalter.



### Kraichradweg



**STRECKE** 63,2 km  
**HÖHENMETER** 101 km  
**DAUER** 4:23 h  
**SCHWIERIGKEIT** leicht

**STERNENFELS**  
START: Sternenfels ZIEL: Ketsch  
GEO KOORDINATEN 48.048148, 8.473790

**HIGHLIGHTS** Wildgehege Sternenfels, Anst. Oberderdingen, Graf-Eberstein-Schloss und Museen Gochheim, Freizeitpark Hardsee, Ubstadt-Weiher, Thermenpark mit Wellen- & Gesundheitspark Bad Schönbörn

Von der Quelle abwärts werden mit dem Naturpark Stromberg-Heuchelberg, dem Kraichgau und der Oberbairischen Tiefebene im Charakter unterschiedliche Landschaften erschlossen: am Oberlauf sonnige Weinlagen, vorwachsene Wälder und dichte Wälder und im mittleren Abschnitt offene, von Landwirtschaft geprägte Kultur- und Auenlandschaften. Hier lernst Du die Lebensart der Badener kennen.




### Alb-Neckar-Radweg

**STRECKE** 105,9 km  
**HÖHENMETER** 25 km  
**DAUER** 6:00 h  
**SCHWIERIGKEIT** leicht

**ILM**  
START: Ulm ZIEL: Heilbronn  
GEO KOORDINATEN 48.300585, 9.988180

Der Alb-Neckar-Radweg führt als Fernradweg zwischen Konstanz am Bodensee in Baden-Württemberg und Heppenheim in Hessen. Ohne nennenswerte Stagen führt dieser Radweg durch das Süddeutsche Rheinthal, auch durch Bruchsal in unserer Region.




### Tour de Spargel

**STRECKE** 105,9 km  
**HÖHENMETER** 25 km  
**DAUER** 6:00 h  
**SCHWIERIGKEIT** leicht

**BRUCHSAL**  
START/ZIEL: Bruchsal  
GEO KOORDINATEN 49.129499, 8.600003

Diese Radtour führt entlang von Spargelfeldern, Bagger- und Badeseen sowie Binnendünen bis zum Harzwald, der sich von Karlsruhe bis nach Schweitzingen in der Rheinebene erstreckt.



### Waldenser-Tour



**STRECKE** 38,2 km  
**HÖHENMETER** 430 km  
**DAUER** 3:13 h  
**SCHWIERIGKEIT** mittel

**ÖTSHIM - SCHÖNENBERG**  
START/ZIEL: Herrt Amald Kirche  
GEO KOORDINATEN 48.942568, 8.929147

**HIGHLIGHTS** Waldensmuseum Ötshim, UNESCO Weltkulturerbe Kloster Maulbronn, Faust-Museum Knittlingen

Wer sind die Waldenser? 300 Jahre führt die Zeit zurück zu Nachkommen protestantischen Glaubensflüchtlinge aus Savoyen. Dorfnamen dokumentieren es: Großvillers, Kleinvillers... In Schönberg zeigt das Museum, wie Monksieur Selgnret hier Württembergers erste Kartoffel pflanzte. Es geht über Berg und Tal, von Wald und Wein begleitet. Tipp: Gömme Deinen Beinen auf dem Barfußpfad in Ötshim ein Wellness für die Füße.



### Stromberg-Tour



**STRECKE** 29,9 km  
**HÖHENMETER** 350 km  
**DAUER** 2:30 h  
**SCHWIERIGKEIT** mittel

**BRACKENHEIM - BOTTENHEIM**  
START/ZIEL: Bönningheimer Straße  
GEO KOORDINATEN 49.064673, 8.068524

**HIGHLIGHTS** Schnapsmuseum Bönningheim, Erlebnispark Tripdrill, Kirnbach

„Das beste Holz gibt's im Rebland“, meinen Weinkanner. Hier hat Du alles zusammen: Der Stromberg ist ein „Wein-Wald“ – jeder fünfte Baum eine Eiche. Daraus wird oft ein kleines, feines Barrique-Fass. Holz dominiert die Tour: sogar in Deutschlands erstem Erlebnispark Tripdrill. Im Museums-Städtchen Bönningheim kannst Du der Kulturgeschichte des Alkohols nachspüren. Eine Top-Tour für Weinhans und Familien...



### Naturpark-Tour



**STRECKE** 40,2 km  
**HÖHENMETER** 350 km  
**DAUER** 3:15 h  
**SCHWIERIGKEIT** mittel


**STERNENFELS**  
START/ZIEL: Ortzentrum Sternenfels  
GEO KOORDINATEN 48.050447, 8.05081

**HIGHLIGHTS** Erlebnispark Tripdrill, Schlossberg Sternenfels, Naturparkzentrum Stromberg-Heuchelberg

Am schönen Stausee Ehmats Klinge hat der Naturpark Stromberg-Heuchelberg sein „Schaufenster“ eingerichtet. Das Naturparkzentrum informiert über die vielen kleinen Wunder die draußen warten. Das Leinwandtaut nicht umsonst: Wein, Wald, Wein-Tropfen. Auf der Rückfahrt über den Stromberg-Rücken kannst Du die Infos über den Naturpark als zu ein erleben: Streuobstwiesen und Bauernland, Felsen-Salz und Keuperstein...



### Seen-Tour




**STRECKE** 93,3 km  
**HÖHENMETER** 299 km  
**DAUER** 2:21 h  
**SCHWIERIGKEIT** mittel

**KNITTLINGEN**  
START/ZIEL: Marktstraße  
GEO KOORDINATEN 49.024539, 8.780918

**HIGHLIGHTS** Faust-Museum Knittlingen, Aalkistensee, UNESCO Weltkulturerbe Kloster Maulbronn

Wasser und Wald sind ebenso charakteristisch für das Land der 1000 Hügel wie Wein und Weinbau. Welch unterschiedliches Profil Gewässer haben, das sieht Du am Aalkistensee und am Tiefen See, dem Maulbronnsee im Mittelalter angelegt haben. Baute am Krachsee oder beim Bernhardswäher. „Fische und Faust“ (Dr. Faust in Knittlingen) wäre auch eine Kurformel für diese blau-grüne Tour.



### Waldenser-Tour



**STRECKE** 38,2 km  
**HÖHENMETER** 430 km  
**DAUER** 3:13 h  
**SCHWIERIGKEIT** mittel

**ÖTSHIM - SCHÖNENBERG**  
START/ZIEL: Herrt Amald Kirche  
GEO KOORDINATEN 48.942568, 8.929147

**HIGHLIGHTS** Waldensmuseum Ötshim, UNESCO Weltkulturerbe Kloster Maulbronn, Faust-Museum Knittlingen

Wer sind die Waldenser? 300 Jahre führt die Zeit zurück zu Nachkommen protestantischen Glaubensflüchtlinge aus Savoyen. Dorfnamen dokumentieren es: Großvillers, Kleinvillers... In Schönberg zeigt das Museum, wie Monksieur Selgnret hier Württembergers erste Kartoffel pflanzte. Es geht über Berg und Tal, von Wald und Wein begleitet. Tipp: Gömme Deinen Beinen auf dem Barfußpfad in Ötshim ein Wellness für die Füße.



### Mettertal-Tour



**STRECKE** 51,6 km  
**HÖHENMETER** 242 km  
**DAUER** 3:38 h  
**SCHWIERIGKEIT** mittel

**VAIHINGEN AN DER ENZ**  
START/ZIEL: Bahnhof Vaihingen an der Enz  
GEO KOORDINATEN 48.947208, 8.976732

**HIGHLIGHTS** Kletterwald Illingen, Fachwerkstadt Beigheim, Wasserschloss Sachsenheim

Los geht's in der internationalen Stadt der Rebe und des Weins in Vaihingen. Nahe dem alten Fißerfluss Enz geht es zur Mettermündung in die Stadt mit „J-Kuh“ nach Beigheim-Beisangen.



### Enztal Radweg



**STRECKE** 102,3 km  
**HÖHENMETER** 415 km  
**DAUER** 9:21 h  
**SCHWIERIGKEIT** mittel

**ENZKLOSTERLE**  
START: Enzklosterle ZIEL: Walheim  
GEO KOORDINATEN 48.960224, 8.462794

**HIGHLIGHTS** Enzschleife bei Roßwag, Staffeln entlang der Enz, Fachwerkstadt Vaihingen, Beigheim und Beigheim

Dieser idyllische Radweg führt auf gut 600 Kilometern vom nördlichen Schwarzwald in die liebliche Weinregion des mittleren Neckar. Entlang des Ängsten linken Nebenflusses des Neckars – der Enz – bietet die beschauliche Radtour dabei vielfältige Landschaften. Vom tiefen Schwarzwald über die Gölzstadt Pförtzheim, durch vorfruchtbares Fachwerkdörfer und Weinberge an den Staffeln der unteren Enz.




### Alb-Neckar-Radweg

**STRECKE** 105,9 km  
**HÖHENMETER** 25 km  
**DAUER** 6:00 h  
**SCHWIERIGKEIT** leicht

**ILM**  
START: Ulm ZIEL: Heilbronn  
GEO KOORDINATEN 48.300585, 9.988180

Der Alb-Neckar-Radweg führt als Fernradweg zwischen Konstanz am Bodensee in Baden-Württemberg und Heppenheim in Hessen. Ohne nennenswerte Stagen führt dieser Radweg durch das Süddeutsche Rheinthal, auch durch Bruchsal in unserer Region.



### Tour de Spargel

**STRECKE** 105,9 km  
**HÖHENMETER** 25 km  
**DAUER** 6:00 h  
**SCHWIERIGKEIT** leicht

**BRUCHSAL**  
START/ZIEL: Bruchsal  
GEO KOORDINATEN 49.129499, 8.600003

Diese Radtour führt entlang von Spargelfeldern, Bagger- und Badeseen sowie Binnendünen bis zum Harzwald, der sich von Karlsruhe bis nach Schweitzingen in der Rheinebene erstreckt.



### Lemberger-Tour