

... gibt es nicht nur etwas für die Augen, sondern auch etwas auf die Ohren, zum Beispiel im Musikautomatenmuseum. Hast Du vielleicht auch schon den Duft von frisch gebackenem Holzofenbrot im Bäckereimuseum in der Nase? Die BesucherInnen empfangen Dich mit geselliger Stimmung und bieten heimische Spezialitäten, die Dir auf der Zunge zergehen und den Gaumen verwöhnen. Die Natur im Land der 1000 Hügel lädt ein, die Seele baumeln zu lassen und dem beruhigenden Klang der Seen, Weinberge und Wälder zu lauschen.

Diese Wanderkarte zeigt Dir unsere schönsten Wandertouren. Jede Tour wird mit der Farbe ihres Tourenlogos in der Karte dargestellt. Das Tourenlogo befindet sich am Start/Ziel der Tour. Vor Ort sind die Wandertouren mit denselben Tourenlogos markiert. Beim Hügelwandern kannst Du Dich voll und ganz auf die Beschilderung verlassen und brauchst keine Karte zur Orientierung.

Mehr Informationen und genaue Tourenbeschreibungen zu jeder Tour gibt es unter www.kraichgau-stromberg.de oder unter dem jeweiligen QR-Code. Wir beraten Dich aber auch gerne persönlich unter 07252-98 33 0.

Wir wünschen viel Vergnügen beim Hügelwandern mit allen Sinnen!

Dein Team vom Land der 1000 Hügel

Hier geht's zu unseren Weinstuben und Beerenwirtschaften

Informationen zu weiteren Wandertouren, Fernwanderwegen, Tipps und Angeboten im Land der 1000 Hügel sind hier zu finden

Unsere Partner:

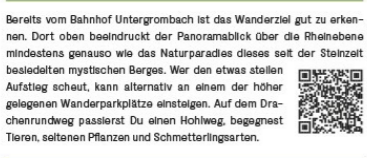
BRUCHSAL - UNTERGROMBACH

STRECKE 8,6 km HÖHENMETER 224 hm DAUER 2,96 h SCHWIERIGKEIT mittel

START/ZIEL Bahnhof Untergrombach oder Wanderparkplatz GEO KOORDINATEN 49.087465, 8.548442

HIGHLIGHTS Kapelle Michaelsberg, weite Ausblicke, seltene Pflanzen, Schloss Bruchsal mit Museum

Bereits vom Bahnhof Untergrombach ist das Wanderziel gut zu erkennen. Dort oben beeindruckt der Panoramablick über die Rheinebene mindestens genauso wie das Naturparadies dieses seit der Steinzeit besiedelten mythischen Berges. Wer den etwas steilen Aufstieg scheut, kann alternativ an einem der höher gelegenen Wanderparkplätze einsteigen. Auf dem Drachenrundweg passiert Du einen Hohlweg, begegnest Tieren, seltenen Pflanzen und Schmetterlingsarten.




KRAICHTAL - OBEROWISHEIM

STRECKE 7 km HÖHENMETER 120 hm DAUER 2,00 h SCHWIERIGKEIT leicht

START/ZIEL Wanderparkplatz Pfannwaldsee Oberowisheim GEO KOORDINATEN 49.969908, 8.710683

HIGHLIGHTS Pfannwaldsee, geologische, astronomische und botanische Erlebnisse, Besuch der Sternwarte, Grill- und Waldspielplatz

„Die Geheimnisse des Pfannwaldsees, der Galgenhohle und des Universums“ – Mit Ihnen sieben Kilometer ist die Tour besonders für Familien geeignet. Nicht nur der Pfannwaldsee und die Sternwarte sind interessant, sondern auch die abenteuerlichen Geschichten rund um die Galgenhohle. Die Wandertour ist ideal, um sie mit einem zusätzlichen Highlight zu verknüpfen: mit einer spannenden Führung im Astronomiepark der Sternwarte oder einem Grillfest am Waldspielplatz.



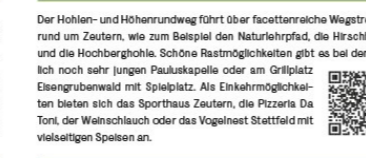
UBSTADT-WEIHER - ZEUTERN

STRECKE 13,6 km HÖHENMETER 236 hm DAUER 3,42 h SCHWIERIGKEIT leicht

START/ZIEL Bahnhof Sportplatz Zeutern GEO KOORDINATEN 49.07732, 8.689274

HIGHLIGHTS Schöne Ausblicke, Pauluskapelle, Grillplatz Ebsgrubenwald, Einkehrmöglichkeiten

Der Hohlen- und Höhenrundweg führt über facettenreiche Wegetrecken rund um Zeutern, wie zum Beispiel den Naturlehrpfad, die Hirschhohle, und die Hochberggöhle. Schöne Rastmöglichkeiten gibt es bei der baulich noch sehr jungen Pauluskapelle oder am Grillplatz Ebsgrubenwald mit Spielplatz. Als Einkehrmöglichkeiten bieten sich das Sporthaus Zeutern, die Pizzeria Da Toni, der Wänschlauch oder das Vogelneist Staffeld mit vielseitigen Speisen an.



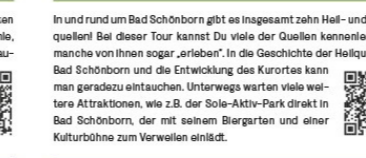
BAD SCHÖNBORN - BAD MINGOLSHEIM

STRECKE 9,4 km HÖHENMETER 5 hm DAUER 2,30 h SCHWIERIGKEIT leicht

START/ZIEL Tourist Information „Haus des Gastes“, Bad Schönborn GEO KOORDINATEN 49.219705, 8.686099

HIGHLIGHTS 10 Heilquellen, Sole-Aktiv-Park Bad Schönborn

In und rund um Bad Schönborn gibt es insgesamt zehn Heil- und Mineralquellen! Bei dieser Tour können Du viele der Quellen kennenlernen und manche von ihnen sogar „erleben“. In die Geschichte der Heilquellen von Bad Schönborn und die Entwicklung des Kurortes kann man geradezu eintauchen. Unterwegs warten viele weitere Attraktionen, wie z.B. der Sole-Aktiv-Park direkt in Bad Schönborn, der mit seinem Biergarten und einer Kulturbühne zum Verweilen einlädt.



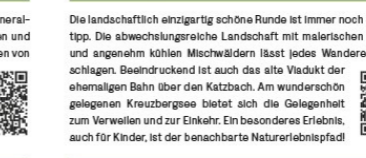
ÖSTRINGEN - TIEFENBACH

STRECKE 11,5 km HÖHENMETER 204 hm DAUER 3,08 h SCHWIERIGKEIT leicht

START/ZIEL Wanderparkplatz Ortsteil Tiefenbach GEO KOORDINATEN 49.073321, 8.7895328

HIGHLIGHTS Historischer Zählbrunnen, Alte Kelter, Viadukt, Kreuzbergsee, Naturerlebnispfad

Die landschaftlich einzigartig schöne Runde ist immer noch ein Geheimtipp. Die abwechslungsreiche Landschaft mit malerischen Weinbergen und angenehm kühlen Mischwäldern lässt jedes Wandererherz höher schlagen. Beindruckend ist auch das alte Viadukt der ehemaligen Bahn über den Katzbach. Am wunderschön gelegenen Kreuzbergsee bietet sich die Gelegenheit zum Verweilen und zur Einkehr. Ein besonderes Erlebnis, auch für Kinder, ist der benachbarte Naturerlebnispfad.



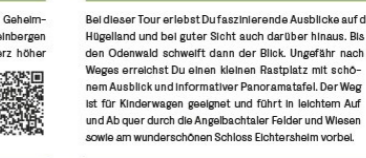
ANGELBACHTAL

STRECKE 15,9 km HÖHENMETER 220 hm DAUER 4,04 h SCHWIERIGKEIT mittel

START/ZIEL Festplatz Angelbachtal GEO KOORDINATEN 49.230997, 8.778830

HIGHLIGHTS Schloss Eichtrheim, Ausblicke, Panoramafel, Kreuzbergsee, Naturerlebnispfad

Bei dieser Tour erlebst Du faszinierende Ausblicke auf das Kraichgauer Hügelland und bei guter Sicht auch darüber hinaus. Bis in die Pfalz und den Odenwald schweift dann der Blick. Ungefähr nach der Hälfte des Weges erreichst Du einen kleinen Rastplatz mit schönem Ausblick und informativer Panoramafel. Der Weg ist für Kinderwagen geeignet und führt in leichtem Auf und Ab quer durch die Angelbachtaler Felder und Wiesen sowie am wunderschönen Schloss Eichtrheim vorbei.



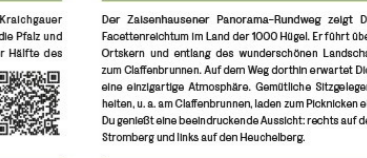
ZAISENHAUSEN

STRECKE 11,5 km HÖHENMETER 165 hm DAUER 2,58 h SCHWIERIGKEIT mittel

START/ZIEL Bahnhof Zaisenhausen, Wehrheim Zaisenhausen GEO KOORDINATEN 49.105870, 8.820063

HIGHLIGHTS Aussichtspunkt am Claffenbrunnen, am Wegerand ein bewirtschaftetes Wandereheim mit schönen Spielmöglichkeiten

Der Zaisenhausener Panorama-Rundweg zeigt Dir den gesamten Facettenreichtum im Land der 1000 Hügel. Er führt über den historischen Ortskern und entlang des wunderschönen Landschaftsschutzgebietes zum Claffenbrunnen. Auf dem Weg dorthin erwartest Dich eine einzigartige Atmosphäre. Gemütliche Sitzmöglichkeiten, u. a. am Claffenbrunnen, laden zum Picknicken ein. Du genießt eine beeindruckende Aussicht: rechts auf den Stromberg und links auf den Heuchelberg.



www.kraichgau-stromberg.de

Wanderkarte mit 31 Wandertouren

Zu Fuß!

Land der 1000 Hügel



Kartenlegende

PIKTOGRAMM

- Bahnhof
- Burg, Turm
- Freibad, Badesee
- Golfplatz
- Hallenbad
- Hügelsofa
- Kirche, Kloster, Kapelle
- Museum
- Schloss
- Sehenswertes
- Tier-/Vogelpark
- Minigolf/Adventure Golf

UNSERE WANDERTOUREN

- BR1 – Drachenrundweg auf dem Michaelsberg
- K1 – Familien-Wanderweg Kraichtal
- UW – Hohlen- und Höhenrundweg
- BS1 – Heilquellenerlebnisweg
- O3 – Östringer Wald & Hügel Rundwanderweg
- A1 – Panoramaweg Angelbachtal
- ZH1 – Großer Panoramaweg Zaisenhausen
- SU1 – Ravensburg-Tour
- WG1 – Über sanfte Hügel zur Schönen Aussicht
- WB1 – Walzbachtaler Rundwanderweg
- BT1 – Großer Bittener Sudweg
- OD2 – Derdinger Horn Tour
- OD1 – Weinberg-Seen-Tour - große Rundtour
- OT1 – Auf den Spuren der Geschichte Ötisheims
- MB1 – Kultur, Natur & Eppinger Linien
- KB2 – Eppinger Linien Rundweg - mittlere Runde
- EP1 – Rund um den Ottlilienberg - kleine Runde
- SD1 – Herrliches Stemenfels und Diefenbach
- ZA1 – Drei-Seenweg Zaberfeld
- MU1 – Wanderdreieck Mühlacker - lange Strecke
- ILL2 – W-Wald Wasser-Weinweg
- ENZ – Enzschleifen-Rundweg
- BRA2 – Zweifelsberg-Panorama
- SH2 – Höhenhaslachter Genuss-Weg
- FT1 – Freudental
- 3B – Weinterrassen-Tour
- 3B – Besen-Tour
- 3B – Lemberger-Tour
- 3B – Weinsichten-Tour
- 3B – Felsengarten-Tour
- 3B – Enttal-Tour
- Wein- und Obst Wanderweg 2: Käsberg Höhenweg
- Gemgrüheimer Rundwanderweg

FERNWANDERWEGE DURCH UNSERE REGION

- Eppinger-Linien-Weg
- Württembergischer Weinwanderweg Schleife Zabergäu
- Hugenotten- und Waldenserweg
- Jakobsweg
- Martinusweg
- Odenwald-Vogesen

Impressum

Herausgeber
Kraichgau-Stromberg Touristen e.V.
Melnichthornstraße 3, 75016 Bretten
Telefon +49 (0) 7252 9833-0, Telefax +49 (0) 7252 9833-12
Info@kraichgau-stromberg.de, www.kraichgau-stromberg.de

Gestaltung & Produktion
map.solutions GmbH
Am Wetzlarbach 2, 76228 Karlsruhe



SU 1
STRECKE 15,6 km
HÖHENMETER 167 hm
DAUER 4 h 15 min
SCHWIERIGKEIT leicht

SULZFELD
START/ZIEL Bahnhof Sulzfeld
GEO KOORDINATEN 49.107801, 8.854486
HIGHLIGHTS Burg Ravensburg, Minigolfanlage

Die Tour zeigt die ganze Bandbreite der Sulzfelder Landschaft... Eine beeindruckende Wanderung durch das Naturdenkmal der Ungehauerklamm...



WG 1
STRECKE 14 km
HÖHENMETER 280 hm
DAUER 3 h 52 min
SCHWIERIGKEIT mittel

WEINGARTEN
START/ZIEL Parkplatz am Friedhof
GEO KOORDINATEN 49.054290, 8.530033
HIGHLIGHTS Ungehauerklamm, Einzel im Backhaus Sallenbusch...

Eine beeindruckende Wanderung durch das Naturdenkmal der Ungehauerklamm... In der Weingarten voll Burgen, Riesling und anderen Traubensorten...



WB 1
STRECKE 14,6 km
HÖHENMETER 198 hm
DAUER 3 h 40 min
SCHWIERIGKEIT mittel

WALZBACHTAL - JÖHLINGEN
START/ZIEL Parkplatz Grillplatz Frauenreih in Jöhlingen
GEO KOORDINATEN 49.028827, 8.608697
HIGHLIGHTS Maria-Hilf-Kapelle, Naturlehrpfad

Der Weg führt am Juwel der Walzbachtaler Gemeinde, der Maria-Hilf-Kapelle vorbei... Sie liegt sehr malerisch zwischen zwei Waldstücken...



BT 1
STRECKE 14,7 km
HÖHENMETER 322 hm
DAUER 3 h 57 min
SCHWIERIGKEIT mittel

BRETEN
START/ZIEL Tierpark Bretten
GEO KOORDINATEN 49.016765, 8.698784
HIGHLIGHTS Landshöhe, Turm RuT, Aussicht Burg, Tierpark Bretten...

Die Melanchthonstadt Bratten hat mehr zu bieten als einen historischen Stadtkern... Im schönen Kraichgau, am Rande des Naturparks Stromberg-Heuchelberg...



OD 2
STRECKE 11,6 km
HÖHENMETER 150 hm
DAUER 3 h 02 min
SCHWIERIGKEIT mittel

OBERRDERINGEN
START/ZIEL Wanderparkplatz Horn am Geologischen Fenster
GEO KOORDINATEN 49.045485, 8.799624
HIGHLIGHTS Wandeleinleinspfad, Hirschegehe in Störnfeld

Eine waldrunde durch liebliche Weinbergänge zum aussichtsreichen Weinplateau Dordinger Horn... Neben dem Weinlehrpfad wartet ein Rutschwägen auf die Kleinen...



OD 1
STRECKE 12 km
HÖHENMETER 162 hm
DAUER 3 h 14 min
SCHWIERIGKEIT mittel

ÖLBROMM - DÖRREN
START/ZIEL Stadthausheidele Ölbromm
GEO KOORDINATEN 48.985360, 8.754251
HIGHLIGHTS Aalkistensee, Böhrlinchee mit Restaurant, Aussichtspavillon...

Eine aussichtsreiche Rundtour vorbei am romantisch eingebetteten Aalkistensee... oder zur Anlage des UNESCO-Welterbes Kloster Maulbronn...



OT 1
STRECKE 13,8 km
HÖHENMETER 93 hm
DAUER 3 h 31 min
SCHWIERIGKEIT leicht

ÖTISHEIM
START/ZIEL Parkplatz am Kreisverkehr an der L192
GEO KOORDINATEN 48.967651, 8.801855
HIGHLIGHTS Eppinger Linien, Waldseeremuseum in Schönenberg...


Die Wandertour führt auf den Spuren der Waldenser durch die Historie der Gemeinde Otisheim... und zu den schönsten Aussichtspunkten von „Alze“...



MB 1
STRECKE 13,8 km
HÖHENMETER 158 hm
DAUER 3 h 34 min
SCHWIERIGKEIT leicht

MAULBRONN
START/ZIEL Skulpturenweg am Kloster Maulbronn (Friedhofweg)
GEO KOORDINATEN 49.000677, 8.809946
HIGHLIGHTS Kloster Maulbronn, Maulbronner Museen, Eppinger Linien...


Vom UNESCO-Welterbe Kloster Maulbronn aus folgt der Rundwanderweg zum Tale der Eppinger-Linien-Weg... Er führt vorbei an einem rekonstruierten Schanzgraben...



KB 2
STRECKE 8,3 km
HÖHENMETER 127 hm
DAUER 2 h 39 min
SCHWIERIGKEIT leicht

KÖRNBACH
START/ZIEL Wanderparkplatz an See
GEO KOORDINATEN 49.078164, 8.853855
HIGHLIGHTS Eppinger Linien, Hatorischer Ortstern, Advennegolfpark...

Das Schwarzeesing-Dorf Körnbach liegt am Eppinger-Linien-Weg... zwischen Mühltack und Eppingen. Der Wanderweg führt entlang der 1695 von Türken erbauten Verteidigungsanlage...



EP 1
STRECKE 13,3 km
HÖHENMETER 190 hm
DAUER 3 h 34 min
SCHWIERIGKEIT mittel

EPPINGEN
START/ZIEL Villa Waldeck
GEO KOORDINATEN 49.03050, 9.930888
HIGHLIGHTS Eppinger Linien, Villa Waldeck mit Einkehrmöglichkeit...

Die große Runde beginnt an der Villa Waldeck... und führt zunächst in Richtung Eppinger-Linie. Bei der darauf folgenden Himmelsleiter erwarten Dich 202 Stufen...



SO 1
STRECKE 12,7 km
HÖHENMETER 243 hm
DAUER 3 h 29 min
SCHWIERIGKEIT leicht

STERNENFELS
START/ZIEL Ortzentrum Sternenfels
GEO KOORDINATEN 49.050063, 8.891566
HIGHLIGHTS Schlossbergturn, Mandelblüte, historische Ortstern von Diefenbach

Diese abwechslungsreiche Panoramatur führt über Sternenfels durch Felder, Weinberge und Wald zum Ortstal Diefenbach... Besondere Highlights sind die Aussicht vom Schlossbergturn...



ZA 1
STRECKE 9,2 km
HÖHENMETER 76 hm
DAUER 2 h 25 min
SCHWIERIGKEIT leicht

ZABERFELD
START/ZIEL Wanderparkplatz am Naturparkzentrum
GEO KOORDINATEN 49.058638, 8.912239
HIGHLIGHTS Naturparkzentrum, Badeseen Emetaklinge, Katzenbachsee...


In traumhafter Landschaft zwischen Strom- und Heuchelberg... führt der Drei-Seenweg zu Wasser, Wiesen, Wald und Wein. Er verbindet die drei idyllisch am Zaberfeld gelegenen Seen...



MÜ 1
STRECKE 13,4 km
HÖHENMETER 164 hm
DAUER 3 h 31 min
SCHWIERIGKEIT leicht

MÜHLACKER - LIENZINGEN
START/ZIEL Kelter Liengingen
GEO KOORDINATEN 48.976474, 8.863630
HIGHLIGHTS Liengingen, Aussicht am Eichelberg

Start- und Zielpunkt ist Liengingen, ältester Stadtturm Mühltackers. Erstmals erwähnt im Jahr 766... reichte seine Geschichte zurück bis in die Keltenzeit...



ILL 2
STRECKE 6,4 km
HÖHENMETER 124 hm
DAUER 1 h 46 min
SCHWIERIGKEIT leicht

ILLINGEN
START/ZIEL Kelterparkplatz Illingen
GEO KOORDINATEN 48.972504, 8.903885
HIGHLIGHTS Aussichtsplattform, Klosterseen, Hochseilgarten

Die Wanderung beginnt nördlich von Illingen... und führt in nordöstlicher Richtung zum Fuß der neuen Weinberge...



VAI 1
STRECKE 13,6 km
HÖHENMETER 257 hm
DAUER 4 h 00 min
SCHWIERIGKEIT leicht

VAIHINGEN AN DER ENZ
START/ZIEL Vaihingen an der Enz, Marktplatz
GEO KOORDINATEN 48.932121, 8.956872
HIGHLIGHTS Schloss Katzenstein, Enzschleife mit Ställen


Die Stadt Vaihingen an der Enz erstreckt sich mit ihren neun Stadtteilen von Entzall bis hin zu den Hängen des Strombergs... Überragt wird die Stadt von Schloss Katzenstein...



BRA 2
STRECKE 9,2 km
HÖHENMETER 106 hm
DAUER 2 h 28 min
SCHWIERIGKEIT mittel

BRACKENHEIM - NEIPPERG
START/ZIEL Parkplatz Wanderdreieckung
GEO KOORDINATEN 49.103477, 9.039956
HIGHLIGHTS Burg Neipperg, Weinausschank, WDR-Fotopost...


„Zwischen Burgen, Hügeln und Reben“ liegt der schönste Rundwanderweg des Brackenhemer Wanderklings... Die Strecke bietet ein herrliches Panorama...



SH 2
STRECKE 9,8 km
HÖHENMETER 296 hm
DAUER 2 h 50 min
SCHWIERIGKEIT mittel

BACHSENHEIM - HOHENHASLACH
START/ZIEL Kelterplatz
GEO KOORDINATEN 49.00244, 9.030127
HIGHLIGHTS Panorama Schönenberg, Geologisches Fenster, Strombergbahn...

Der Genuss-Weg führt entlang der Höhen des Schönenbergs... und des Taufelsbergs zum Geologischen Fenster am Pfefferberg...



KIRCHHEIM
STRECKE 12,4 km
HÖHENMETER 137 hm
DAUER 3 h 15 min
SCHWIERIGKEIT mittel

KIRCHHEIM
START/ZIEL Rathausstraße
GEO KOORDINATEN 49.043866, 9.146665
HIGHLIGHTS Kirchheimer Winterterrassen, Neckarschleife, Schloss Höhenstein


Wein wohin das Auge reicht – das bietet die Entdeckungstour durch die Weinbergterrassen am Kirchheim... und den alten Neckarbogen bei Bönningheim...



LÖCHGAU
STRECKE 25,2 km
HÖHENMETER 206 hm
DAUER 6 h 24 min
SCHWIERIGKEIT leicht

LÖCHGAU
START/ZIEL Freudentaler Straße
GEO KOORDINATEN 49.002715, 9.092756
HIGHLIGHTS Urge-Bienenwirtschaften, (Öffnungszeiten beachten, siehe Broschüre Bienen)

Ausgehend von Löchgau gelangt Du nach wenigen Kilometern nach Erligheim... wo kulinarische Höhepunkte in den Bienenwirtschaften warten...



BÖNNINGHEIM
STRECKE 10 km
HÖHENMETER 194 hm
DAUER 2 h 40 min
SCHWIERIGKEIT leicht

BÖNNINGHEIM
START/ZIEL Schloss Bönningheim
GEO KOORDINATEN 49.04011, 9.093554
HIGHLIGHTS Michaelskapelle, Erlebnispark Tripsdrill II, Altstadt Bönningheim


In Bönningheim geht die Tour direkt hinaus ins Grüne... Vorbei an fast endlos scheinenden Weinreben... welche im Sommer voll mit Trauben hängen...



WALHEIM / ALTERNATIV LÖCHGAU
STRECKE 15 km
HÖHENMETER 142 hm
DAUER 3 h 52 min
SCHWIERIGKEIT leicht

WALHEIM / ALTERNATIV LÖCHGAU
START/ZIEL Rathausstraße
GEO KOORDINATEN 49.010422, 9.148049
HIGHLIGHTS Burganlage Beisheim, Weinkanzel am Niedersberg, Weinkanzel Erligheim


Aussichts- und Stallagenlebnisse zeichnen diese Rundtour aus... mit schönen Weinorten, der Schönen Weinsicht Württembergs...



BEISHEIM
STRECKE 17,5 km
HÖHENMETER 222 hm
DAUER 4 h 45 min
SCHWIERIGKEIT mittel

BEISHEIM
START/ZIEL Bahnhof Beisheim
GEO KOORDINATEN 48.997877, 9.138665
HIGHLIGHTS Felsengärten, Salenkanzel


Beginnend in Beisheim geht es durch beschauliche Weinberge... vorbei an der Salenkanzel Richtung Hessigheim. Von hier führt die Tour auf schmalen Pfaden...



BIETIGHEIM-BISSINGEN
STRECKE 14,8 km
HÖHENMETER 140 hm
DAUER 3 h 48 min
SCHWIERIGKEIT mittel

BIETIGHEIM-BISSINGEN
START/ZIEL Hauptstraße, Unteres Tor
GEO KOORDINATEN 48.959743, 9.129171
HIGHLIGHTS Panoramastreifen entlang der Enz, Enz-Neckdult, Altstadt Bietigheim

Diese Wanderung beginnt in der Doppelstadt Bietigheim-Bissingen... Hier fließt die Enz, der längste linke Nebenfluss des Neckars...



EPPINGEN / MÜHLACKER
STRECKE 41,9 km
HÖHENMETER 496 hm
DAUER 13 h 30 min
SCHWIERIGKEIT mittel

EPPINGEN / MÜHLACKER
START/ZIEL Bahnhof Eppingen oder Bahnhof Mühltacker
GEO KOORDINATEN 49.136438, 8.914095 oder 48.952725, 8.845076
HIGHLIGHTS Himmelsleiter, Chartaunen, Scheueberg, Kloster Maulbronn...

Im 17. Jahrhundert stockte Franzosenkönig Ludwig XIV. begerig seine Hand nach den Ländereien von Markgraf Ludwig Wilhelm von Baden aus... Der ließ daraufhin von Neckargemünd bis Weisenstein einen Verteidigungswall...

